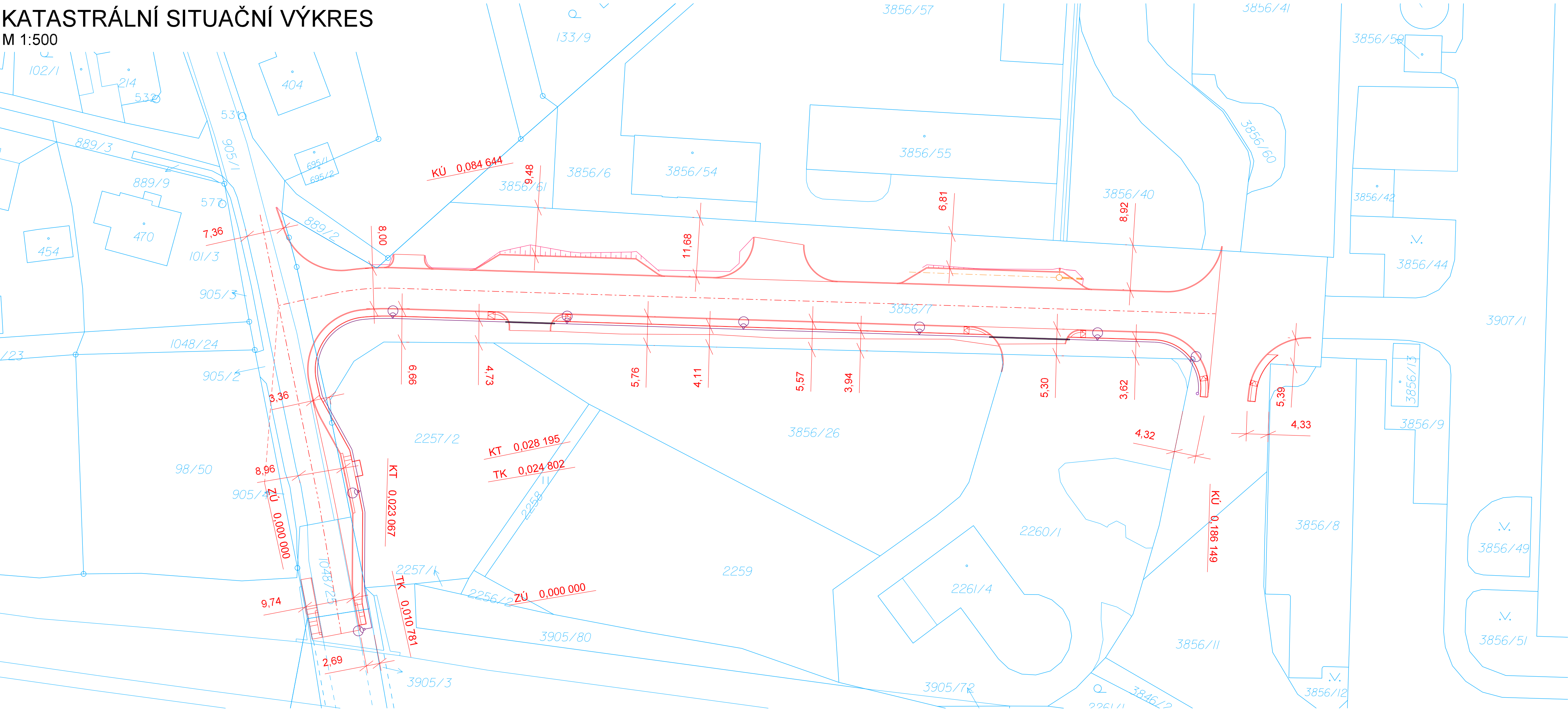


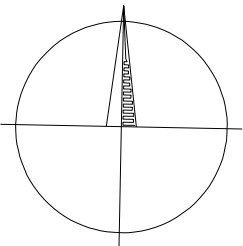
KATASTRÁLNÍ SITUAČNÍ VÝKRES
M 1:500




LEGENDA:

OSTATNÍ:

- STAVEBNÍ ÚPRAVY
- KATASTRÁLNÍ MAPA
- VEŘEJNÉ OSVĚTLENÍ



SOUŘADNICOVÝ SYSTÉM: S-JTSK, VÝŠKOVÝ SYSTÉM: Bpv

ZPRACOVATEL:		AUTORIZACE:	
 inženýrská, projekční a obchodní kancelář		IPOKA, s.r.o. Blanky Waleské 558 Cerhenice 281 02 IČ: 07837071 tel.: +420 777 892 204 E-mail: info@ipoka.cz	
OBJEDNATEL	MĚSTO TURNOV ANTONÍNA DVORÁKA 335, 511 01 TURNOV	ÚČEL	DSP
ODPOVĚDNÝ PROJEKTANT STAVBY	NAVRHL, VYPRACOVAL	DATUM	05/2021
BC. JAN TOUŠ <i>Touš</i>	BC. JAN TOUŠ <i>Touš</i>	MĚŘITKO	1:500
KRAJ: LIBERECKÝ	KATASTRÁLNÍ ÚZEMÍ: TURNOV	FORMÁTY	4 x A4
TURNOV - REKONSTRUKCE ULICE PRŮMYSLOVÁ		ČÁST	PARÉ
ČÁST PD	SITUAČNÍ VÝKRESY	PRÍL.	2.
NÁZEV PŘÍLOHY	KATASTRÁLNÍ SITUAČNÍ VÝKRES		